



ХОВД АЙМГИЙН
ИРГЭДИЙН ТӨЛӨӨЛӨГЧДИЙН ХУРЛЫН
ТОГТООЛ

2019 оны 06 сарын 17 өдөр

Дугаар 9/06

Ховд

Газар нутгийг орон нутгийн тусгай
хэрэгцээнд авах тухай

Монгол улсын Засаг захиргаа, нутаг дэвсгэрийн нэгж түүний удирдлагын тухай хуулийн 18.1.2-ын "к", Газрын тухай хуулийн 16 дугаар зүйлийн 16.1.11, 16.2, Ашигт малтмалын тухай хуулийн 12 дугаар зүйлийн 12.1.4 дэх заалт, Засгийн газрын 2017 оны 151 дүгээр тогтоолыг тус тус үндэслэн аймгийн иргэдийн Төлөөлөгчдийн Хурлын 9 дүгээр хуралдаанаас ТОГТООХ нь:

1.Хувиараа ашигт малтмал олборлох үйл ажиллагаа явуулж буй иргэдийн үйл ажиллагааг дэмжих, албажуулах, зохион байгуулалтад оруулах, орон нутгийн хөгжлийг дэмжих, иргэдийн орлогыг нэмэгдүүлэх боломжийг бүрдүүлэх зорилгоор сумын Засаг даргын санал, Ашигт малтмал газрын тосны газраар солбицлоо хянуулсан Ховд сумын "Согоот" хэмээх газрыг бичил уурхайн зориулалтаар 5 гектар талбайг 10 /арав/ жилийн хугацаанд орон нутгийн тусгай хэрэгцээнд авахаар тогтоосугай.

2.Ховд сумын "Согоот" хэмээх газарт бичил уурхайгаар ашигт малтмал олборлох үйл ажиллагаа явуулах газрын талбайн зураг, солбицлыг хавсралтаар баталсугай.

3.Уг тогтоолыг Ашигт малтмал, газрын тосны газарт уламжлан дүгнэлт гаргуулж, тухайн сумын Засаг даргад чиглэл өгч, холбогдох арга хэмжээг авч ажиллахыг аймгийн Засаг дарга /Б.Дүгэржав/-д үүрэг болгосугай.


4. Холбогдох эрх бүхий байгууллагаас дүгнэлт ирж, тусгай хэрэгцээнд авах зөвшөөрөл ирсэн тохиолдолд зохих журам, зааврыг мөрдөж ажиллахыг аймгийн Мэргэжлийн хяналтын газар, Байгаль орчин аялал жуулчлалын газар, Газрын харилцаа, барилга, хот байгуулалтын газар, Ховд сумын Засаг дарга /Ш.Ерболат/ нарт үүрэг болгосугай.

ХУРЛЫН ДАРГА



Г.ПҮРЭВГАНДИ

Ховд аймгийн ИТХ-ын 2019 оны
9 дүгээр хуралдааны 9/06 дугаар
тогтоолын хавсралт



Ховд сумын Согоот нэртэй 5 га газрын байршлын координат

№	Уртраг			Өргөрөг		
	град	мин	сек	град	мин	сек
1	91	35	26,455	48	12	13,507
2	91	35	36,057	48	12	7,98
3	91	35	31,226	48	12	3,186
4	91	35	20,288	48	12	9,212

.....оОо.....



ХОВД АЙМГИЙН
ИРГЭДИЙН ТӨЛӨӨЛӨГЧДИЙН ХУРЛЫН
ТОГТООЛ

2019 оны 06 сарын 17 өдөр

Дугаар 9/04

Ховд

Газар нутгийг орон нутгийн тусгай
хэрэгцээнд авах тухай

Монгол улсын Засаг захиргаа, нутаг дэвсгэрийн нэгж түүний удирдлагын тухай хуулийн 18.1.2-ын "к", Газрын тухай хуулийн 16 дугаар зүйлийн 16.1.11, 16.2, Ашигт малтмалын тухай хуулийн 12 дугаар зүйлийн 12.1.4 дэх заалт, Засгийн газрын 2017 оны 151 дүгээр тогтоолыг тус тус үндэслэн аймгийн Иргэдийн Төлөөлөгчдийн Хурлын 9 дүгээр хуралдаанаас ТОГТООХ нь:


1.Хувиараа ашигт малтмал олборлох үйл ажиллагаа явуулж буй иргэдийн үйл ажиллагааг дэмжих, албажуулах, зохион байгуулалтад оруулах, орон нутгийн хөгжлийг дэмжих, иргэдийн орлогыг нэмэгдүүлэх боломжийг бүрдүүлэх зорилгоор сумын Засаг даргын санал, Ашигт малтмал газрын тосны газраар солбицлоо хянуулсан Алтай сумын "Тэсэгтэй 1" хэмээх газрыг бичил уурхайн зориулалтаар 3 гектар талбайг 10 /арав/ жилийн хугацаанд орон нутгийн тусгай хэрэгцээнд авахаар тогтоосугай.

2.Алтай сумын "Тэсэгтэй 1" хэмээх газарт бичил уурхайгаар ашигт малтмал олборлох үйл ажиллагаа явуулах газрын талбайн зураг, солбицлыг хавсралтаар баталсугай.


3.Уг тогтоолыг Ашигт малтмал, газрын тосны газарт уламжлан дүгнэлт гаргуулж, тухайн сумын Засаг даргад чиглэл өгч, холбогдох арга хэмжээг авч ажиллахыг аймгийн Засаг дарга /Б.Дүгэржав/-д үүрэг болгосугай.

4.Холбогдох эрх бүхий байгууллагаас дүгнэлт ирж, тусгай хэрэгцээнд авах зөвшөөрөл ирсэн тохиолдолд зохих журам, зааврыг мөрдөж ажиллахыг аймгийн Мэргэжлийн хяналтын газар, Байгаль орчин аялал жуулчлалын газар, Газрын харилцаа, барилга, хот байгуулалтын газар, Алтай сумын Засаг дарга /Б.Энхбаяр/ нарт үүрэг болгосугай.

ХУРЛЫН ДАРГА  Г.ПҮРЭВГАНДИ



Ховд аймгийн ИТХ-ын 2019 оны
9 дүгээр хуралдааны 9/07 дугаар
тогтоолын хавсралт



Алтай сумын "Тэсэгтэй-1" нэртэй 3 га газрын байршлын координат

№	Уртраг			Өргөрөг		
	град	мин	сек	град	мин	сек
1	92	23	2,90	45	42	23,91
2	92	23	28,29	45	42	23,18
3	92	23	30,29	45	42	21,01
4	92	23	32,59	45	42	21,15
5	92	23	30,75	45	42	16,16
6	92	23	32,12	45	42	16,06

.....оОо.....



ХОВД АЙМГИЙН
ИРГЭДИЙН ТӨЛӨӨЛӨГЧДИЙН ХУРЛЫН
ТОГТООЛ

2019 оны 06 сарын 17 өдөр

Дугаар 9/08

Ховд

Газар нутгийг орон нутгийн тусгай
хэрэгцээнд авах тухай

Монгол улсын Засаг захиргаа, нутаг дэвсгэрийн нэгж түүний удирдлагын тухай хуулийн 18.1.2-ын "к", Газрын тухай хуулийн 16 дугаар зүйлийн 16.1.11, 16.2, Ашигт малтмалын тухай хуулийн 12 дугаар зүйлийн 12.1.4 дэх заалт, Засгийн газрын 2017 оны 151 дүгээр тогтоолыг тус тус үндэслэн аймгийн иргэдийн Төлөөлөгчдийн Хурлын 9 дүгээр хуралдаанаас ТОГТООХ нь:

1.Хувиараа ашигт малтмал олборлох үйл ажиллагаа явуулж буй иргэдийн үйл ажиллагааг дэмжих, албажуулах, зохион байгуулалтад оруулах, орон нутгийн хөгжлийг дэмжих, иргэдийн орлогыг нэмэгдүүлэх боломжийг бүрдүүлэх зорилгоор сумын Засаг даргын санал, Ашигт малтмал газрын тосны газраар солбицлоо хянуулсан Алтай сумын "Тэсэгтэй 2" хэмээх газрыг бичил уурхайн зориулалтаар 0,3 гектар талбайг 10 /арав/ жилийн хугацаанд орон нутгийн тусгай хэрэгцээнд авахаар тогтоосугай.

2.Алтай сумын "Тэсэгтэй 2" хэмээх газарт бичил уурхайгаар ашигт малтмал олборлох үйл ажиллагаа явуулах газрын талбайн зураг, солбицлыг хавсралтаар баталсугай.

3.Уг тогтоолыг Ашигт малтмал, газрын тосны газарт уламжлан дүгнэлт гаргуулж, тухайн сумын Засаг даргад чиглэл өгч, холбогдох арга хэмжээг авч ажиллахыг аймгийн Засаг дарга /Б.Дүгэржав/-д үүрэг болгосугай.

4.Холбогдох эрх бүхий байгууллагаас дүгнэлт ирж, тусгай хэрэгцээнд авах зөвшөөрөл ирсэн тохиолдолд зохих журам, зааврыг мөрдөж ажиллахыг аймгийн Мэргэжлийн хяналтын газар, Байгаль орчин аялал жуулчлалын газар, Газрын харилцаа, барилга, хот байгуулалтын газар, Алтай сумын Засаг дарга /Б.Энхбаяр/-нарт үүрэг болгосугай

ХУРЛЫН ДАРГА



Г.ПҮРЭВГАНДИ

Ховд аймгийн ИТХ-ын 2019 оны
9 дүгээр хуралдааны 9/08 дугаар
тогтоолын хавсралт



Алтай сумын "Тэсэгтэй-2" нэртэй 0,3 га газрын байршлын координат

№	Уртраг			Өргөрөг		
	град	мин	сек	град	мин	сек
1	92	23	25,99	45	42	4,79
2	92	23	27,08	45	42	4,43
3	92	23	26,40	45	42	0,65
4	92	23	24,97	45	42	1,90

....оОо....



ХОВД АЙМГИЙН
ИРГЭДИЙН ТӨЛӨӨЛӨГЧДИЙН ХУРЛЫН
ТОГТООЛ

2019 оны 06 сарын 17 өдөр

Дугаар 9/09

Ховд

Газар нутгийг орон нутгийн тусгай
хэрэгцээнд авах тухай

Монгол улсын Засаг захиргаа, нутаг дэвсгэрийн нэгж түүний удирдлагын тухай хуулийн 18.1.2-ын "к", Газрын тухай хуулийн 16 дугаар зүйлийн 16.1.11, 16.2 дахь заалт, Ашигт малтмалын тухай хуулийн 12 дугаар зүйлийн 12.1.4 дэх заалт, Засгийн газрын 2017 оны 151 дүгээр тогтоолыг тус тус үндэслэн аймгийн иргэдийн Төлөөлөгчдийн Хурлын 9 дүгээр хуралдаанаас ТОГТООХ нь:

1.Хувиараа ашигт малтмал олборлох үйл ажиллагаа явуулж буй иргэдийн үйл ажиллагааг дэмжих, албажуулах, зохион байгуулалтад оруулах, орон нутгийн хөгжлийг дэмжих, иргэдийн орлогыг нэмэгдүүлэх боломжийг бүрдүүлэх зорилгоор сумын Засаг даргын санал, Ашигт малтмал газрын тосны газраар солбицлоо хянуулсан Алтай сумын "Тэсэгтэй 3" хэмээх газрыг бичил уурхайн зориулалтаар 1 гектар талбайг 10 /арав/ жилийн хугацаанд орон нутгийн тусгай хэрэгцээнд авахаар тогтоосугай.

2.Алтай сумын "Тэсэгтэй 3" хэмээх газарт бичил уурхайгаар ашигт малтмал олборлох үйл ажиллагаа явуулах газрын талбайн зураг, солбицлыг хавсралтаар баталсугай.

3.Уг тогтоолыг Ашигт малтмал, газрын тосны газарт уламжлан дүгнэлт гаргуулж, тухайн сумын Засаг даргад чиглэл өгч, холбогдох арга хэмжээг авч ажиллахыг аймгийн Засаг дарга /Б.Дүгэржав/-д үүрэг болгосугай.

4.Холбогдох эрх бүхий байгууллагаас дүгнэлт ирж, тусгай хэрэгцээнд авах зөвшөөрөл ирсэн тохиолдолд зохих журам, зааврыг мөрдөж ажиллахыг аймгийн Мэргэжлийн хяналтын газар, Байгаль орчин аялал жуулчлалын газар, Газрын харилцаа, барилга, хот байгуулалтын газар, Ховд сумын Засаг дарга /Б.Энхбаяр/ нарт үүрэг болгосугай

ХУРЛЫН ДАРГА



Г.ПҮРЭВГАНДИ

Ховд аймгийн ИТХ-ын 2019 оны
9 дүгээр хуралдааны 9/09 дүгээр
тогтоолын хавсралт



Алтай сумын "Тэсэгтэй-3" нэртэй 1 га газрын байршлын координат

№	Уртраг			Өргөрөг		
	град	мин	сек	град	мин	сек
1	92	23	13,46	45	41	53,27
2	92	23	10,35	45	41	53,87
3	92	23	10,61	45	41	51,51
4	92	23	11,45	45	41	51,10
5	92	23	10,40	45	41	48,00
6	92	23	9,15	45	41	48,21
7	92	23	8,41	45	41	45,90
8	92	23	8,88	45	41	45,37

.....оОо.....



ХОВД АЙМГИЙН
ИРГЭДИЙН ТӨЛӨӨЛӨГЧДИЙН ХУРЛЫН
ТОГТООЛ

2019 оны 06 сарын 14 өдөр

Дугаар 9/10

Ховд

Газар нутгийг орон нутгийн тусгай
хэрэгцээнд авах тухай

Монгол улсын Засаг захиргаа, нутаг дэвсгэрийн нэгж түүний удирдлагын тухай хуулийн 18.1.2-ын "к", Газрын тухай хуулийн 16 дугаар зүйлийн 16.1.11, 16.2, Ашигт малтмалын тухай хуулийн 12 дугаар зүйлийн 12.1.4 дэх заалт, Засгийн газрын 2017 оны 151 дүгээр тогтоолыг тус тус үндэслэн аймгийн Иргэдийн Төлөөлөгчдийн Хурлын 9 дүгээр хуралдаанаас ТОГТООХ нь:

1.Хувиараа ашигт малтмал олборлох үйл ажиллагаа явуулж буй иргэдийн үйл ажиллагааг дэмжих, албажуулах, зохион байгуулалтад оруулах, орон нутгийн хөгжлийг дэмжих, иргэдийн орлогыг нэмэгдүүлэх боломжийг бүрдүүлэх зорилгоор сумын Засаг даргын санал, Ашигт малтмал газрын тосны газраар солбицлоо хянуулсан Алтай сумын "Майхан-1" хэмээх газрыг бичил уурхайн зориулалтаар 0,2 гектар талбайг 10 /арав/ жилийн хугацаанд орон нутгийн тусгай хэрэгцээнд авахаар тогтоосугай.

2.Алтай сумын "Майхан-1" хэмээх газарт бичил уурхайгаар ашигт малтмал олборлох үйл ажиллагаа явуулах газрын талбайн зураг, солбицлыг хавсралтаар баталсугай.

3.Уг тогтоолыг Ашигт малтмал, газрын тосны газарт уламжлан дүгнэлт гаргуулж, тухайн сумын Засаг даргад чиглэл өгч, холбогдох арга хэмжээг авч ажиллахыг аймгийн Засаг дарга /Б.Дүгэржав/-д үүрэг болгосугай.


4.Холбогдох эрх бүхий байгууллагаас дүгнэлт ирж, тусгай хэрэгцээнд авах зөвшөөрөл ирсэн тохиолдолд зохих журам, зааврыг мөрдөж ажиллахыг аймгийн Мэргэжлийн хяналтын газар, Байгаль орчин аялал жуулчлалын газар, Газрын харилцаа, барилга, хот байгуулалтын газар, Алтай сумын Засаг дарга /Б.Энхбаяр/ нарт үүрэг болгосугай

ХУРЛЫН ДАРГА



Г.ПҮРЭВГАНДИ

Ховд аймгийн ИТХ-ын 2019 оны
9 дүгээр хуралдааны 9/10 дугаар
тогтоолын хавсралт



Алтай сумын "Майхан-1" нэртэй 0,2 га газрын байршлын координат

№	Уртраг			Өргөрөг		
	град	мин	сек	град	мин	сек
1	92	13	5,23	45	44	26,86
2	92	13	4,54	45	44	26,15
3	92	13	7,90	45	44	24,43
4	92	13	8,20	45	44	25,36

....оОо....



ХОВД АЙМГИЙН
ИРГЭДИЙН ТӨЛӨӨЛӨГЧДИЙН ХУРЛЫН
ТОГТООЛ

2019 оны 06 сарын 14 өдөр

Дугаар 9/11

Ховд

Газар нутгийг орон нутгийн тусгай
хэрэгцээнд авах тухай

Монгол улсын Засаг захиргаа, нутаг дэвсгэрийн нэгж түүний удирдлагын тухай хуулийн 18.1.2-ын “к”, Газрын тухай хуулийн 16 дугаар зүйлийн 16.1.11, 16.2, Ашигт малтмалын тухай хуулийн 12 дугаар зүйлийн 12.1.4 дэх заалт, Засгийн газрын 2017 оны 151 дүгээр тогтоолыг тус тус үндэслэн аймгийн иргэдийн Төлөөлөгчдийн Хурлын 9 дүгээр хуралдаанаас ТОГТООХ нь:

1.Хувиараа ашигт малтмал олборлох үйл ажиллагаа явуулж буй иргэдийн үйл ажиллагааг дэмжих, албажуулах, зохион байгуулалтад оруулах, орон нутгийн хөгжлийг дэмжих, иргэдийн орлогыг нэмэгдүүлэх боломжийг бүрдүүлэх зорилгоор сумын Засаг даргын санал, Ашигт малтмал газрын тосны газраар солбицлоо хянуулсан Алтай сумын “Майхан-2” хэмээх газрыг бичил уурхайн зориулалтаар 0,8 гектар талбайг 10 /арав/ жилийн хугацаанд орон нутгийн тусгай хэрэгцээнд авахаар тогтоосугай.

2.Алтай сумын “Майхан-2” хэмээх газарт бичил уурхайгаар ашигт малтмал олборлох үйл ажиллагаа явуулах газрын талбайн зураг, солбицлыг хавсралтаар баталсугай.

3.Уг тогтоолыг Ашигт малтмал, газрын тосны газарт уламжлан дүгнэлт гаргуулж, тухайн сумын Засаг даргад чиглэл өгч, холбогдох арга хэмжээг авч ажиллахыг аймгийн Засаг дарга /Б.Дүгэржав/-д үүрэг болгосугай.


4.Холбогдох эрх бүхий байгууллагаас дүгнэлт ирж, тусгай хэрэгцээнд авах зөвшөөрөл ирсэн тохиолдолд зохих журам, зааврыг мөрдөж ажиллахыг аймгийн Мэргэжлийн хяналтын газар, Байгаль орчин аялал жуулчлалын газар, Газрын харилцаа, барилга, хот байгуулалтын газар, Алтай сумын Засаг дарга /Б.Энхбаяр/-нарт үүрэг болгосугай.

ХУРЛЫН ДАРГА



Г.ПҮРЭВГАНДИ

Ховд аймгийн ИТХ-ын 2019 оны
9 дүгээр хуралдааны 9/11 дүгээр
тогтоолын хавсралт



Алтай сумын “Майхан-2” нэртэй 0,8 га газрын байршлын координат

№	Уртраг			Өргөрөг		
	град	мин	сек	град	мин	сек
1	92	13	01,2	45	44	26,4
2	92	13	06	45	44	23
3	92	13	12	45	44	23,5
4	92	13	01,3	45	44	22

.....оОо.....



ХОВД АЙМГИЙН
ИРГЭДИЙН ТӨЛӨӨЛӨГЧДИЙН ХУРЛЫН
ТОГТООЛ

2019 оны 06 сарын 14 өдөр

Дугаар 9/12

Ховд

Газар нутгийг орон нутгийн тусгай
хэрэгцээнд авах тухай

Монгол улсын Засаг захиргаа, нутаг дэвсгэрийн нэгж түүний удирдлагын тухай хуулийн 18.1.2-ын "к", Газрын тухай хуулийн 16 дугаар зүйлийн 16.1.11, 16.2, Ашигт малтмалын тухай хуулийн 12 дугаар зүйлийн 12.1.4 дэх заалт, Засгийн газрын 2017 оны 151 дүгээр тогтоолыг тус тус үндэслэн аймгийн иргэдийн Төлөөлөгчдийн Хурлын 9 дүгээр хуралдаанаас ТОГТООХ нь:

1.Хувиараа ашигт малтмал олборлох үйл ажиллагаа явуулж буй иргэдийн үйл ажиллагааг дэмжих, албажуулах, зохион байгуулалтад оруулах, орон нутгийн хөгжлийг дэмжих, иргэдийн орлогыг нэмэгдүүлэх боломжийг бүрдүүлэх зорилгоор сумын Засаг даргын санал, Ашигт малтмал газрын тосны газраар солбицлоо хянуулсан Алтай сумын "Улаан богоч" хэмээх газрыг бичил уурхайн зориулалтаар 5 гектар талбайг 10 /арав/ жилийн хугацаанд орон нутгийн тусгай хэрэгцээнд авахаар тогтоосугай.

2.Алтай сумын "Улаан богоч" хэмээх газарт бичил уурхайгаар ашигт малтмал олборлох үйл ажиллагаа явуулах газрын талбайн зураг, солбицлыг хавсралтаар баталсугай.

3.Уг тогтоолыг Ашигт малтмал, газрын тосны газарт уламжлан дүгнэлт гаргуулж, тухайн сумын Засаг даргад чиглэл өгч, холбогдох арга хэмжээг авч ажиллахыг аймгийн Засаг дарга /Б.Дүгэржав/-д үүрэг болгосугай.

4. Холбогдох эрх бүхий байгууллагаас дүгнэлт ирж, тусгай хэрэгцээнд авах зөвшөөрөл ирсэн тохиолдолд зохих журам, зааврыг мөрдөж ажиллахыг аймгийн Мэргэжлийн хяналтын газар, Байгаль орчин аялал жуулчлалын газар, Газрын харилцаа, барилга, хот байгуулалтын газар, Алтай сумын Засаг дарга /Б.Энхбаяр/ нарт үүрэг болгосугай

ХУРЛЫН ДАРГА



Г.ПҮРЭВГАНДИ

Ховд аймгийн ИТХ-ын 2019 оны
9 дүгээр хуралдааны 9/12 дугаар
тогтоолын хавсралт



Алтай сумын Улаан богоч нэртэй 5 га газрын байршлын координат

№	Уртраг			Өргөрөг		
	град	мин	сек	град	мин	сек
1	92	21	21,1	46	18	53,62
2	92	21	11,35	46	18	53,62
3	92	21	11,35	46	18	0,92
4	92	21	21,1	46	18	0,92

....оОо...



ХОВД АЙМГИЙН
ИРГЭДИЙН ТӨЛӨӨЛӨГЧДИЙН ХУРЛЫН
ТОГТООЛ

2019 оны 06 сарын 17 өдөр

Дугаар 9/13

Ховд

Газар нутгийг орон нутгийн
тусгай хамгаалалтад авах тухай

Монгол улсын Засаг захиргаа, нутаг дэвсгэрийн нэгж, түүний удирдлагын тухай хуулийн 18 дугаар зүйлийн 18.1.2-ын “к”, 25 дугаар зүйлийн 25.1, Тусгай хамгаалалттай газар нутгийн тухай хуулийн 28 дугаар зүйлийн 28.3 дахь хэсгийг тус тус үндэслэн аймгийн иргэдийн Төлөөлөгчдийн Хурлын 9 дүгээр хуралдаанаас ТОГТООХ нь:

1.Байгалийн өвөрмөц тогтоц, нэн ховор, ховор амьтан, ургамал бүхий экологийн хувьд чухал ач холбогдол бүхий “Баатарын нуруу”-ны Манхан сумын 5253,39 га, Мөст сумын 78601,31 га, Дарви сумын 10188,59 га, Цэцэг сумын 15028,14 га, Зэрэг сумын 88515,93 га, нийт 197587,36 га газрыг тус тус орон нутгийн тусгай хамгаалалтад авсугай.

2.“Баатарын нуруу”-ны орон нутгийн тусгай хамгаалалттай газрын хамгаалалтад байх хугацааг 2019 оны 06 дугаар сарын 17-ны өдрөөс 2039 оны 06 дугаар сарын 17–ны өдөр хүртэл 20 жилийн хугацаагаар тогтоосугай.

3.“Баатарын нуруу”-ны орон нутгийн тусгай хамгаалалттай газрын хилийн заагийг хавсралтаар баталсугай.

4.“Баатарын нуруу”-г орон нутгийн тусгай хамгаалалтад авах тухай аймгийн иргэдийн Төлөөлөгчдийн Хурлын хуралдааны шийдвэрийг эрх бүхий байгууллагад бүртгүүлэн баталгаажуулах ажлыг холбогдох хуулийн дагуу хийж гүйцэтгэхийг аймгийн Засаг дарга /Б.Дүгэржав/-д үүрэг болгосугай.



ХУРЛЫН ДАРГА /Б.ДҮГЭРЖАВ/ Г.ПҮРЭВГАНДИ

Ховд аймгийн ИТХ-ын 2019 оны
9 дүгээр хуралдааны 9/13 дугаар
тогтоолын хавсралт

“Баатарын нуруу”-ны орон нутгийн тусгай хамгаалалттай
газрын хилийн зааг

Талбайн хэмжээ: 197587.36 га

№	Уртраг	Өргөрөг
1	92° 30' 0.000"	47° 10' 54.878"
2	92° 30' 0.000"	47° 10' 0.000"
3	92° 36' 50.000"	47° 10' 0.000"
4	92° 36' 50.000"	47° 10' 30.908"
5	92° 38' 7.927"	47° 9' 40.846"
6	92° 40' 17.912"	47° 8' 10.644"
7	92° 43' 1.367"	47° 6' 34.432"
8	92° 49' 24.099"	47° 3' 34.719"
9	92° 52' 2.963"	47° 1' 45.436"
10	93° 0' 47.706"	47° 0' 20.022"
11	93° 1' 40.788"	46° 59' 54.060"
12	93° 4' 21.138"	46° 58' 57.543"
13	93° 8' 32.327"	46° 57' 49.226"
14	93° 13' 10.351"	46° 55' 47.493"
15	93° 15' 41.436"	46° 54' 40.556"
16	93° 19' 1.885"	46° 53' 0.474"
17	93° 18' 15.336"	46° 51' 40.793"
18	93° 16' 56.867"	46° 50' 12.010"
19	93° 15' 17.970"	46° 50' 12.010"
20	93° 15' 18.290"	46° 46' 14.580"
21	93° 16' 50.722"	46° 46' 15.277"
22	93° 17' 15.545"	46° 46' 18.166"
23	93° 18' 36.480"	46° 46' 18.150"
24	93° 18' 36.480"	46° 46' 25.215"
25	93° 18' 40.430"	46° 46' 25.569"
26	93° 20' 17.869"	46° 45' 41.824"
27	93° 20' 21.000"	46° 45' 41.172"
28	93° 21' 9.315"	46° 43' 48.991"
29	93° 20' 38.974"	46° 41' 54.266"
30	93° 18' 48.312"	46° 37' 8.672"
31	93° 15' 22.308"	46° 36' 49.424"

32	93° 12' 29.537"	46° 37' 6.806"
33	93° 10' 27.579"	46° 37' 39.079"
34	93° 9' 35.813"	46° 37' 52.985"
35	93° 5' 57.355"	46° 40' 0.751"
36	93° 3' 32.751"	46° 40' 2.633"
37	93° 2' 43.546"	46° 40' 41.415"
38	92° 56' 37.907"	46° 43' 54.810"
39	92° 49' 24.279"	46° 45' 49.713"
40	92° 41' 56.491"	46° 48' 6.219"
41	92° 41' 40.151"	46° 51' 41.777"
42	92° 41' 43.561"	46° 53' 52.022"
43	92° 38' 54.603"	46° 56' 2.202"
44	92° 36' 1.488"	46° 58' 12.479"
45	92° 34' 8.600"	46° 59' 29.163"
46	92° 33' 52.862"	47° 0' 10.856"
47	92° 32' 24.134"	47° 0' 55.872"
48	92° 31' 50.571"	47° 1' 13.327"
49	92° 27' 27.541"	47° 1' 44.962"
50	92° 26' 0.316"	47° 2' 41.266"
51	92° 24' 3.111"	47° 5' 17.500"
52	92° 24' 41.908"	47° 6' 51.297"
53	92° 26' 18.506"	47° 8' 38.513"
54	92° 27' 54.759"	47° 10' 25.823"
1	92° 30' 0.000"	47° 10' 54.878"

---oOo---



ХОВД АЙМГИЙН
ИРГЭДИЙН ТӨЛӨӨЛӨГЧДИЙН ХУРЛЫН
ТОГТООЛ

2019 оны 06 сарын 14 өдөр

Дугаар 9/14

Ховд

Алтан-Хөхий уулыг байгалийн
цогцолборт газар болгох саналыг
дэмжих тухай

Монгол улсын Засаг захиргаа, нутаг дэвсгэрийн нэгж, түүний удирдлагын тухай хуулийн 25 дугаар зүйлийн 25.1, Тусгай хамгаалалттай газар нутгийн тухай хуулийн 28 дугаар зүйлийн 28.2, Улсын Их Хурлын 1998 оны 29 дүгээр тогтоолоор баталсан “Тусгай хамгаалалттай газар нутгийн үндэсний хөтөлбөр”-ийн 3.4 дэх заалтууд, Мянгад сумын багуудын иргэдийн Нийтийн хурал, сумын иргэдийн Төлөөлөгчдийн Хурал, аймгийн Засаг даргын саналыг тус тус үндэслэн аймгийн иргэдийн Төлөөлөгчдийн Хурлын 9 дүгээр хуралдаанаас ТОГТООХ нь:

1. Байгаль, экологийн тэнцвэрийг хангах, экосистемийн унаган төрхийг хадгалах, биологийн олон янз байдал, түүх, соёлын дурсгалт зүйлсийг хамгаалах зорилгоор Ховд аймгийн Алтан-Хөхий уулын байгалийн нөөц газрын ангиллыг дээшлүүлж, хилийн цэсийг 92421,46 га-гаар өргөтгөж байгалийн цогцолборт газар болгох саналыг дэмжиж уламжилсугай.

2. Алтан-Хөхий уулын байгалийн цогцолборт газрын хилийн цэс, талбайн солбицлыг хавсралтаар баталсугай.


3. Тогтоолыг Монгол улсын Засгийн газарт уламжилж танилцуулахыг аймгийн Засаг дарга /Б.Дүгэржав/-д үүрэг болгосугай.

ХУРЛЫН ДАРГА



Г.ПҮРЭВГАНДИ

Аймгийн ИТХ-ын 2019 оны
9 дүгээр хуралдааны 9/14 дүгээр
тогтоолын хавсралт



АЛТАН-ХӨХИЙ УУЛЫГ УЛСЫН ТУСГАЙ ХАМГААЛАЛТАД АВАХ ГАЗРЫН
ХИЛИЙН ЗААГ

№	Өргөрөг	Уртраг
1	48° 52' 2.871" N	91° 45' 0.279" E
2	48° 51' 55.896" N	91° 44' 52.348" E
3	48° 52' 2.810" N	91° 44' 45.162" E
4	48° 52' 29.906" N	91° 44' 47.962" E
5	48° 52' 29.362" N	91° 44' 59.690" E
6	48° 54' 6.106" N	91° 45' 0.005" E
7	48° 54' 6.168" N	91° 42' 34.129" E
8	48° 55' 12.516" N	91° 42' 34.833" E
9	48° 55' 49.272" N	91° 43' 29.637" E
10	48° 57' 59.181" N	91° 47' 46.596" E
11	48° 57' 37.673" N	91° 51' 8.900" E
12	48° 57' 25.292" N	91° 51' 53.603" E
13	48° 56' 23.527" N	91° 54' 26.425" E
14	48° 54' 35.470" N	91° 53' 39.501" E
15	48° 53' 46.372" N	91° 54' 28.097" E
16	48° 53' 8.939" N	91° 56' 10.259" E
17	48° 50' 39.923" N	91° 55' 50.421" E
18	48° 48' 1.090" N	91° 57' 15.003" E
19	48° 47' 5.262" N	91° 57' 59.499" E
20	48° 45' 4.384" N	91° 57' 49.332" E
21	48° 46' 3.262" N	92° 7' 21.829" E
22	48° 44' 49.570" N	92° 12' 4.596" E
23	48° 43' 22.487" N	92° 11' 23.336" E
24	48° 43' 20.993" N	92° 9' 15.873" E
25	48° 38' 0.535" N	92° 9' 18.647" E
26	48° 38' 1.839" N	92° 11' 48.124" E
27	48° 34' 17.730" N	92° 7' 22.951" E
28	48° 29' 40.596" N	92° 0' 5.510" E
29	48° 27' 26.200" N	91° 55' 10.051" E
30	48° 26' 10.163" N	91° 49' 1.418" E
31	48° 26' 41.581" N	91° 48' 12.709" E
32	48° 26' 41.280" N	91° 47' 3.162" E
33	48° 28' 47.846" N	91° 47' 23.655" E
34	48° 28' 47.640" N	91° 47' 4.068" E
35	48° 29' 59.223" N	91° 46' 58.746" E
36	48° 33' 23.239" N	91° 45' 48.601" E

37	48° 35' 12.816" N	91° 46' 17.258" E
38	48° 35' 33.367" N	91° 49' 27.904" E
39	48° 37' 23.455" N	91° 49' 36.690" E
40	48° 38' 25.082" N	91° 49' 29.766" E
41	48° 39' 13.816" N	91° 49' 18.258" E
42	48° 40' 38.816" N	91° 49' 58.259" E
43	48° 43' 10.383" N	91° 47' 50.467" E
44	48° 45' 18.817" N	91° 44' 44.259" E
45	48° 49' 3.393" N	91° 44' 51.251" E
46	48° 50' 0.255" N	91° 45' 0.605" E

...oOo...



ХОВД АЙМГИЙН
ИРГЭДИЙН ТӨЛӨӨЛӨГЧДИЙН ХУРЛЫН
ТОГТООЛ

2019 оны 06 сарын 14 өдөр

Дугаар 9/15

Ховд

Журам батлах тухай

Монгол улсын Засаг захиргаа, нутаг дэвсгэрийн нэгж, түүний удирдлагын тухай хуулийн 19 дүгээр зүйлийн 19.1.4, Төр, сүм хийдийн харилцааны тухай хуулийн 9 дүгээр зүйлийн 9.1 дэх заалт, аймгийн Засаг даргын саналыг үндэслэн аймгийн иргэдийн Төлөөлөгчдийн Хурлын 9 дүгээр хуралдаанаас ТОГТООХ нь:

1.“Ховд аймгийн нутаг дэвсгэрт шашны байгууллага, сүм хийд байгуулах, зөвшөөрлийн хугацаа сунгах, үйл ажиллагаанд хяналт тавих журам”-ыг хавсралтаар баталсугай.

2.Журмын хэрэгжилтийг хангаж, биелэлт, үр дүнг жил бүр аймгийн иргэдийн Төлөөлөгчдийн Хурлын хуралдаанд танилцуулж ажиллахыг аймгийн Засаг дарга /Б.Дүгэржав/-д даалгасугай.

3.Тус тогтоолын хэрэгжилтэнд хяналт тавьж ажиллахыг аймгийн иргэдийн Төлөөлөгчдийн Хурлын нарийн бичгийн дарга /Б.Сандагсүрэн/-д үүрэг болгосугай.

ХУРЛЫН ДАРГА



Г.ПҮРЭВГАНДИ