

Аймгийн ИТХ-ын 2020 оны 3 дугаар
хуралдааны 3/105 дугаар тогтоолын
1 дүгээр хавсралт


20612002: Гэр бүлийн хэрэгцээний зориулалтаар шинээр өмчлүүлэх

	Төлөвлөлтийн нэгж талбар	Газрын байршил	Газрын зориулалт	Иргэний тоо	Талбайн хэмжээ [га]	Улирал I	Улирал II	Улирал III	Улирал IV	Хариуцах эзэн
1	Жаргалант	Рашаант Богоч хороолол	2205: Гэр, орон сууцны хашааны газар	26	1.82	+	+	+	+	Сумын Засаг дарга, газрын даамал
2	Буюнт	Сумын төвд Ванчинхүү арслангийн нэрэмжит гудамж	2205: Гэр, орон сууцны хашааны газар	14	1.44	+	+	+	+	Сумын Засаг дарга, газрын даамал
3	Дөргөн	Сумын төвд	2205: Гэр, орон сууцны хашааны газар	22	1.89	+	+	+	+	Сумын Засаг дарга, газрын даамал
4	Дуут	Сумын төвд	2205: Гэр, орон сууцны хашааны газар	3	0.18	+	+	+	+	Сумын Засаг дарга, газрын даамал
5	Мөнххайрхан	Сэнхэр баг	2205: Гэр, орон сууцны хашааны газар	14	0.96	+	+	+	+	Сумын Засаг дарга, газрын даамал
6	Цэцэг	Хөшөөт баг	2205: Гэр, орон сууцны хашааны газар	9	0.8	+	+	+	+	Сумын Засаг дарга, газрын даамал
		Сумын төвд	2205: Гэр, орон сууцны хашааны газар	4	0.6	+	+	+	+	Сумын Засаг дарга, газрын даамал
		Жишиг хороолол	2205: Гэр, орон сууцны хашааны газар	11	0.99	+	+	+	+	Сумын Засаг дарга, газрын даамал
7	Зэрэг	Сумын төвд	2205: Гэр, орон сууцны хашааны газар	54	3.99	+	+	+	+	Сумын Засаг дарга, газрын даамал

8	Манхан	Сумын төвд	2205: Гэр, орон сууцны хашааны газар	34	6.5	+	+	+	+	Сумын Засаг дарга, газрын даамал
9	Үенч	Сумын төвд	2205: Гэр, орон сууцны хашааны газар	25	4.52	+	+	+	+	Сумын Засаг дарга, газрын даамал
10	Ховд	Сумын төвд	2205: Гэр, орон сууцны хашааны газар	29	4	+	+	+	+	Сумын Засаг дарга, газрын даамал
11	Чандмань	Сумын төвд	2205: Гэр, орон сууцны хашааны газар	21	2.3	+	+	+	+	Сумын Засаг дарга, газрын даамал
12	Эрдэнбүрэн	Сумын төвд	2205: Гэр, орон сууцны хашааны газар	10	1	+	+	+	+	Сумын Засаг дарга, газрын даамал
13	Булган	Сумын төвд	2205: Гэр, орон сууцны хашааны газар	68	16.6	+	+	+	+	Сумын Засаг дарга, газрын даамал
14	Дарви	Төв замын баруун талаар, оросын колонкын баруун хойд талд, цэнгэлдэх хүрээлэнгээс баруун тийш	2205: Гэр, орон сууцны хашааны газар	40	6	+	+	+	+	Сумын Засаг дарга, газрын даамал
15	Мөст	Майхан харын зүүн тал, Баянзүрх	2205: Гэр, орон сууцны хашааны газар	15	7.5	+	+	+	+	Сумын Засаг дарга, газрын даамал
16	Мянгад	Сумын төвд	2205: Гэр, орон сууцны хашааны газар	12	1	+	+	+	+	Сумын Засаг дарга, газрын даамал
	Нийт			400	62.09					

----oOo----

Аймгийн ИТХ-ын 2020 оны 3 дугаар
хуралдааны 3/05 дугаар тогтоолын
2 дугаар хавсралт




20612003: Гэр бүлийн хэрэгцээний зориулалтаар эзэмшиж байгаа газрыг өмчлөх газар

№	Сумын нэр	Газрын нэр	Газрын зориулалт	Иргэний тоо	Талбайн хэмжээ [га]	Улирал I	Улирал II	Улирал III	Улирал IV	Хариуцах эзэн
1	Жаргалант	12 багуудад	2205: Гэр, орон сууцны хашааны газар	42	4.2	+	+	+	+	Сумын Засаг дарга, Газрын даамал
2	Мөнххайрхан	Сумын төв	2205: Гэр, орон сууцны хашааны газар	1	0.08	+	+	+	+	Сумын Засаг дарга, Газрын даамал
3	Алтай	Сумын төвд	2205: Гэр, орон сууцны хашааны газар	31	11.4	+	+	+	+	Сумын Засаг дарга, Газрын даамал
4	Зэрэг	Сумын төвд Далан үнээ	2205: Гэр, орон сууцны хашааны газар	1	0.12	+	+	+	+	Сумын Засаг дарга, Газрын даамал
5	Үенч	Сумын төвд	2205: Гэр, орон сууцны хашааны газар	5	1.3	+	+	+	+	Сумын Засаг дарга, Газрын даамал
	Нийт			80	17.1					

---oOo---

Аймгийн ИТХ-ын 2020 оны 3 дугаар
хуралдааны 3/25 дугаар тогтоолын
3 дугаар хавсралт




20612005: Гэр, орон сууцны хашааны зориулалтаар эзэмшүүлэх газар

№	Төлөвлөлтийн нэгж талбар	Газрын байршил нэгж талбар бүрээр	Газрын зориулалт	Иргэний тоо	Талбайн хэмжээ [га]	Улирал I	Улирал II	Улирал III	Улирал IV	Хариуцах эзэн
1	Дуут	Сумын төвд	2205: Гэр, орон сууцны хашааны газар	2	0.13	+	+	+	+	Сумын Засаг дарга, Газрын даамал
2	Мөнххайрхан	Сумын төв	2205: Гэр, орон сууцны хашааны газар	3	0.23	+	+	+	+	Сумын Засаг дарга, Газрын даамал
3	Алтай	Сумын төвд	2205: Гэр, орон сууцны хашааны газар	75	15.1	+	+	+	+	Сумын Засаг дарга, Газрын даамал
4	Манхан	Суиын төвд	2205: Гэр, орон сууцны хашааны газар	2	0.09	+	+	+	+	Сумын Засаг дарга, Газрын даамал
5	Чандмань	Сумын төвд	2205: Гэр, орон сууцны хашааны газар	8	0.79	+	+	+	+	Сумын Засаг дарга, Газрын даамал
6	Жаргалант	Цамбагарав баг Их голын ард	2205: Гэр, орон сууцны хашааны газар	140	9.7	+	+	+	+	Сумын Засаг дарга, Газрын даамал
		12 багуудад	2205: Гэр, орон сууцны хашааны газар	75	7.5	+	+	+	+	Сумын Засаг дарга, Газрын даамал
	Нийт			305	33.54					

---oOo---

Аймгийн ИТХ-ын 2020 оны 3 дугаар
хуралдааны 305 дугаар тогтоолын
4 дүгээр хавсралт



21401002: Иргэн аж ахуй, нэгж байгууллагад дуудлага худалдаагаар эзэмшүүлэх

№	Сумын нэр	Газрын байршил нэгж талбар бүрээр	Газрын нэр	Газрын зориулалт	Талбайн хэмжээ [га]	Улирал I	Улирал II	Улирал III	Улирал IV	Хариуцах эзэн
1	Буянт сум	X=408793.72 Y=5336767.74 X=408778.76 Y=5336724.70 X=408826.22 Y=5336722.63 X=408838.16 Y=5336765.54 X=408793.72 Y=5336767.74	Норжинхайрхан баг Сумын төвд Наран гудамж	2117: Шатах, тослох материал түгээгүүрийн газар, агуулах, ШТС	0.2	+	+	+	+	Сумын Засаг дарга, Газрын даамал
2	Алтай	X=463054.23 Y=5096057.41 X=463065.34 Y=5096068.92 X=463061.07 Y=5096073.13 X=463049.99 Y=5096061.65 X=463054.23 Y=5096057.41	Сумын төвд	2111: Худалдаа, нийтийн үйлчилгээний газар, төв, цогцолбор	0.009	+	+	+	+	Сумын Засаг дарга, Газрын даамал
		X=463071.87 Y=5095927.13 X=463080.16 Y=5095936.61 X=463073.85 Y=5095942.15 X=463065.63 Y=5095932.99 X=463071.87 Y=5095927.13	Сумын төвд	2111: Худалдаа, нийтийн үйлчилгээний газар, төв, цогцолбор	0.01	+	+	+	+	Сумын Засаг дарга, Газрын даамал
		X=463051.11 Y=5096157.61 X=463067.30 Y=5096141.10 X=463083.08 Y=5096155.64 X=463066.64 Y=5096172.43 X=463051.11 Y=5096157.61	Сумын төвд	2109: Сүм, хийд, шашны байгууллага	0.05	+	+	+	+	Сумын Засаг дарга, Газрын даамал

		X=462790.97 Y=5095778.05 X=462781.89 Y=5095773.86 X=462789.08 Y=5095760.69 X=462798.46 Y=5095765.05 X=462790.97 Y=5095778.05	Сумын төвд	2111: Худалдаа, нийтийн үйлчилгээний газар, төв, цогцолбор	0.01	+	+	+	+	Сумын Засаг дарга, Газрын даамал
		X=462798.46 Y=5095765.05 X=462789.08 Y=5095760.69 X=462796.26 Y=5095747.52 X=462805.95 Y=5095752.05 X=462798.46 Y=5095765.05	Сумын төвд	2111: Худалдаа, нийтийн үйлчилгээний газар, төв, цогцолбор	0.01	+	+	+	+	Сумын Засаг дарга, Газрын даамал
3	Манхан	X=441912.79 Y=5256976.78 X=441712.79 Y=5256977.25 X=441712.79 Y=5256727.25 X=441712.79 Y=5256726.78 X=441912.79 Y=5256726.78 X=441912.79 Y=5256976.78	Хар үзүүрт	1606: ХАА-н үйлдвэрлэлийн цогцолбор	5	+	+	+	+	Сумын Засаг дарга, Газрын даамал
		X=441992.36 Y=5259095.62 X=441991.58 Y=5259195.62 X=441871.58 Y=5259195.62 X=441871.59 Y=5259193.63 X=441872.37 Y=5259094.63 X=441992.36 Y=5259095.62	Зүүн хөдөө	2302: Үйлдвэрлэлийн барилга, байгууламж, бусад газар	1.2	+	+	+	+	Сумын Засаг дарга, Газрын даамал
		X=441616.52 Y=5252261.90 X=441616.39 Y=5252254.21 X=441627.19 Y=5252254.14 X=441630.55 Y=5252254.05 X=441631.15 Y=5252261.38 X=441629.93 Y=5252261.60 X=441627.76 Y=5252261.75 X=441616.52 Y=5252261.90	Сумын төвд Олзвойн гудамж	2111: Худалдаа, нийтийн үйлчилгээний газар, төв, цогцолбор	0.01	+	+	+	+	Сумын Засаг дарга, Газрын даамал
4	Үенч	X=425292.65 Y=5101394.37 X=425292.65 Y=5101404.37 X=425282.65 Y=5101404.37 X=425282.65 Y=5101394.37 X=425292.65 Y=5101394.37	Сумын төвд	2111: Худалдаа, нийтийн үйлчилгээний газар, төв, цогцолбор	0.01	+	+	+	+	Сумын Засаг дарга, Газрын даамал

5	Чандмань	X=451856.33 Y=5314450.93 X=451765.45 Y=5314360.06 X=451889.34 Y=5314250.66 X=451974.97 Y=5314343.44 X=451856.33 Y=5314450.93	Сүлжээ баг Улаан ширээ	2503: Аялал, жуулчлалын бааз	2	+	+	+	+	Сумын Засаг дарга, Газрын даамал
		X=544840.86 Y=5274658.12 X=544774.89 Y=5274572.75 X=544803.24 Y=5274552.00 X=544867.27 Y=5274638.79 X=544840.86 Y=5274658.12	Талын булаг баг Дөргөн нуурын зүүн урд хөвөөнд	2503: Аялал, жуулчлалын бааз	0.3	+	+	+	+	Сумын Засаг дарга, Газрын даамал
6	Мөнххайрхан	X=405028.72 Y=5197623.56 X=405081.27 Y=5197561.88 X=405124.50 Y=5197597.60 X=405070.16 Y=5197649.15 X=405028.72 Y=5197623.56	Бортын усан нийлдэгт	2502: Амралтын газар	0.4	+	+	+	+	Засаг дарга, Газрын даамал
		X=404955.31 Y=5197585.19 X=404996.37 Y=5197520.63 X=405042.45 Y=5197558.18 X=404995.51 Y=5197612.96 X=404955.31 Y=5197585.19	Бортын усан нийлдэгт	2502: Амралтын газар	0.4	+	+	+	+	Засаг дарга, Газрын даамал
		X=404191.53 Y=5197498.42 X=404291.53 Y=5197498.42 X=404291.53 Y=5197548.42 X=404191.53 Y=5197548.42 X=404191.53 Y=5197498.42	Бортын усан нийлдэгт	2502: Амралтын газар	0.5	+	+	+	+	Засаг дарга, Газрын даамал
7	Эрдэнэбүрэн	349698.81 5365387.05	Хөх сайрын ам	Аялал жуулчлал	1	*	*	+	+	Сумын засаг дарга, Газрын даамал
		337863.33 5381298.48	Сайхан дэвсэг	Аялал жуулчлал	2	*	*	+	+	Сумын засаг дарга, Газрын даамал
		5197014.308 547117.410 5197047.252 547211.828 5197519.341 547047.112 5197486.398 546952.694	Сумын төвд төв засмал замын баруун талд хаус хорооллын зүүн талаар	Худалдаа, үйлчилгээ, үйлдвэрлэл	5	*	*	+	+	Сумын засаг дарга, Газрын даамал

8	Дарви	521305.820 5186743.774, 521305.820 5187168.275, 521729.434 5187095.147 521729.434 5186946.315, 52668.654 518683.635, 521528.893 5186766.680	Хөшөөтийн уурхай /МоЭнко ХХК-ийн кемптэй залгаа/	Ажилчдын амралтын байр, талбай	9.7	*	*	+	+	Сумын засаг дарга, Газрын даамал
9	Зэрэг		Хөндлөн тавьт , Далан үнээ	2117: Шатах, тослох материал түгээгүүрийн газар, агуулах, ШТС	0.6	*	*	+	+	Сумын засаг дарга, Газрын даамал
10	Цэцэг	X=522063.62 Y=5161563.81 X=522081.12 Y=5161476.42 X=522196.22 Y=5161496.91 X=522173.42 Y=5161585.55 X=522063.62 Y=5161563.81	Цэцэг нуур баг 4,9 км дагуу	2117: Шатах, тослох материал түгээгүүрийн газар, агуулах, ШТС	1	+	+	+	+	Сумын засаг дарга, Газрын даамал
		X=522014.48 Y=5161846.79 X=522027.57 Y=5161757.84 X=522139.61 Y=5161775.88 X=522123.07 Y=5161864.16 X=522014.48 Y=5161846.79	Цэцэг нуур баг 4,9 км дагуу	2117: Шатах, тослох материал түгээгүүрийн газар, агуулах, ШТС	1	+	+	+	+	Сумын засаг дарга, Газрын даамал
	Жаргалант	X=400090.43 Y=5318980.73 X=400113.09 Y=5318984.23 X=400118.26 Y=5318955.35 X=400120.55 Y=5318941.19 X=400097.89 Y=5318937.80 X=400090.43 Y=5318980.73	Рашаант баг Улаан богоч хороололд	2111: Худалдаа, нийтийн үйлчилгээний газар, төв, цогцолбор	0.1	+	+	+	+	Сумын засаг дарга, Газрын даамал
	Жаргалант	X=400118.26 Y=5318955.35 X=400151.77 Y=5318960.55 X=400156.40 Y=5318931.11 X=400122.98 Y=5318926.36 X=400120.55 Y=5318941.19 X=400118.26 Y=5318955.35	Рашаант баг Улаан богоч хороололд	2111: Худалдаа, нийтийн үйлчилгээний газар, төв, цогцолбор	0.1	+	+	+	+	Сумын засаг дарга, Газрын даамал


11

Жаргалант	X=400857.13 Y=5321053.01 X=400938.43 Y=5321097.64 X=400966.42 Y=5321051.68 X=400885.18 Y=5321006.28 X=400857.13 Y=5321053.01	Рашаант баг 4-ийн газарт	2111: Худалдаа, нийтийн үйлчилгээний газар, төв, цогцолбор	0.5	+	+	+	+	Сумын засаг дарга, Газрын даамал
Жаргалант	X=400122.98 Y=5318926.36 X=400156.40 Y=5318931.11 X=400161.92 Y=5318901.22 X=400127.54 Y=5318897.37 X=400122.98 Y=5318926.36	Рашаант баг Улаан богоч хороололд	2111: Худалдаа, нийтийн үйлчилгээний газар, төв, цогцолбор	0.1	+	+	+	+	Сумын засаг дарга, Газрын даамал
Жаргалант	X=400938.43 Y=5321097.64 X=401019.29 Y=5321143.05 X=401047.65 Y=5321096.98 X=400966.42 Y=5321051.68 X=400938.43 Y=5321097.64	Рашаант баг 4-ийн газарт	2111: Худалдаа, нийтийн үйлчилгээний газар, төв, цогцолбор	0.5	+	+	+	+	Сумын засаг дарга, Газрын даамал
Жаргалант	X=399836.48 Y=5319667.34 X=399839.55 Y=5319642.49 X=399918.93 Y=5319652.34 X=399915.85 Y=5319677.18 X=399836.48 Y=5319667.34	Рашаант баг Улаан богоч хороололын замын эсрэг талд	2111: Худалдаа, нийтийн үйлчилгээний газар, төв, цогцолбор	0.2	+	+	+	+	Сумын засаг дарга, Газрын даамал
Жаргалант	X=400113.09 Y=5318984.23 X=400147.36 Y=5318990.20 X=400151.69 Y=5318960.55 X=400118.26 Y=5318955.35 X=400113.09 Y=5318984.23	Рашаант баг Улаан богоч хороололд	2111: Худалдаа, нийтийн үйлчилгээний газар, төв, цогцолбор	0.1	+	+	+	+	Сумын засаг дарга, Газрын даамал
Жаргалант	X=400022.69 Y=5319370.25 X=400087.99 Y=5319380.79 X=400114.02 Y=5319230.58 X=400048.35 Y=5319220.16 X=400022.69 Y=5319370.25	Рашаант баг Улаан богоч хороололд	2111: Худалдаа, нийтийн үйлчилгээний газар, төв, цогцолбор	1	+	+	+	+	Сумын засаг дарга, Газрын даамал
Жаргалант	X=400320.71 Y=5317487.62 X=400315.25 Y=5317419.11 X=400357.50 Y=5317418.34 X=400361.23 Y=5317439.52 X=400339.64 Y=5317488.14 X=400320.71 Y=5317487.62	Рашаант баг Засмал зам дагуу	2111: Худалдаа, нийтийн үйлчилгээний газар, төв, цогцолбор	0.2	+	+	+	+	Сумын засаг дарга, Газрын даамал

	Жаргалант	X=399839.55 Y=5319642.49 X=399842.62 Y=5319617.64 X=399922.00 Y=5319627.49 X=399918.93 Y=5319652.34 X=399839.55 Y=5319642.49	Рашаант баг Улаан богоч хороололын замын эсрэг талд	2111: Худалдаа, нийтийн үйлчилгээний газар, төв, цогцолбор	0.2	+	+	+	+	Сумын засаг дарга, Газрын даамал
	Нийт				33.409					

---oOo---

Аймгийн ИТХ-ын 2020 оны 3 дугаар
хуралдааны 3105 дугаар тогтоолын
5 дугаар хавсралт



20616001: Төсөвт байгууллагын зайлшгүй хэрэгцээнд олгох газар

№	Сумын нэр	Газрын байршил нэгж талбар бүрээр	Газрын нэр	Газрын зориулалт	Талбайн хэмжээ [га]	Улирал I	Улирал II	Улирал III	Улирал IV	Хариуцах эзэн
1	Мөнххайрхан	X=412604.96 Y=5212898.15 X=412624.44 Y=5212858.81 X=412664.95 Y=5212879.29 X=412644.88 Y=5212917.93 X=412604.96 Y=5212898.15	Сумын төв	2103: Урлаг, соёлын байгууллага	0.2	+	+	+	+	Засаг дарга, Газрын даамал
		X=404935.56 Y=5197700.36 X=404940.19 Y=5197685.47 X=404952.10 Y=5197689.29 X=404947.44 Y=5197704.18 X=404935.56 Y=5197700.36	Усан нийлдэг	2101: Төрийн захиргааны байгууллага	0.2	+	+	+	+	Засаг дарга, Газрын даамал
2	Цэцэг	X=520497.60 Y=5159522.03 X=520518.14 Y=5159490.31 X=520533.84 Y=5159501.47 X=520515.22 Y=5159533.82 X=520497.60 Y=5159522.03	Сумын төвд	2203: 4 ба түүнээс доош давхар нийтийн орон сууц	0.07	+	+	+	+	Засаг дарга, Газрын даамал
		X=520707.22 Y=5159505.25 X=520729.53 Y=5159471.73 X=520751.65 Y=5159488.04 X=520729.03 Y=5159521.84 X=520707.22 Y=5159505.25	Сумын төвд	2203: 4 ба түүнээс доош давхар нийтийн орон сууц	0.1	+	+	+	+	Засаг дарга, Газрын даамал
			Хөшөөт	Шахмал түлшний үйлдвэр	4	+	+	+	+	Засаг дарга, Газрын даамал

3	Манхан	X=441931.86 Y=5252809.62 X=441832.20 Y=5252818.71 X=441819.28 Y=5252719.55 X=441918.86 Y=5252710.47 X=441931.86 Y=5252809.62	Сумын төвд Алагтолгой гудамжинд	2405: Тоглоомын талбай	1	+	+	+	+	Засаг дарга, Газрын даамал
4	Ховд	X=379174.59 Y=5331467.54 X=379181.88 Y=5331448.85 X=379195.97 Y=5331454.50 X=379188.37 Y=5331473.47 X=379174.59 Y=5331467.54	Сумын төв Д.Харайн гудамж хуучин халуун усны хажууд	2111: Худалдаа, нийтийн үйлчилгээний газар, төв, цогцолбор	0.03	+	+	+	+	Засаг дарга, Газрын даамал
5	Булган	X=387535.42 Y=5105380.31 X=387542.14 Y=5105384.78 X=387540.54 Y=5105387.04 X=387540.10 Y=5105386.74 X=387539.16 Y=5105388.10 X=387540.41 Y=5105388.92 X=387538.09 Y=5105392.29 X=387537.00 Y=5105391.66 X=387536.40 Y=5105392.49 X=387530.07 Y=5105388.51	Сумын төвд	2101: Төрийн захиргааны байгууллага	0.007	+	+	+	+	Засаг дарга, Газрын даамал
6	Жаргалант		Бичигт баг үйлдвэрийн район	2302 Үйлдвэрлэлийн барилга байгууламж	4	+	+	+	+	Засаг дарга, Газрын даамал
7	Эрдэнэбүрэн		Хонгио бэлчир	Хяналтын пост	0.12	+	+	+	+	Засаг дарга, Газрын даамал
8	Зэрэг		Хөндлөн баг Нутгийн удирдлагын замын урд талд	Спорт заал	0.45	+	+	+	+	Засаг дарга, Газрын даамал
			Засмал зам дагуу	Цагдаагийн кабон	0.06	+	+	+	+	Засаг дарга, Газрын даамал
9	Мянгад		Баянхошуу баг Сумын төвд	Засаг даргын тамгын газар	0.55	+	+	+	+	Засаг дарга, Газрын даамал
10	Буянт		Ямаат улаан	Био цөөрөм лагийн талбай	3	+	+	+	+	Засаг дарга, Газрын даамал

	Нийт				13.787					
--	------	--	--	--	--------	--	--	--	--	--

---oOo---



Аймгийн ИТХ-ын 2020 оны 3 дугаар хуралдааны
3/25 дугаар тогтоолын 6 дугаар хавсралт

20901001: Нийтийн эзэмшлийн ногоон байгууламж, цэцэрлэгжүүлж, зүлэгжүүлэх талбай

№	Сумын нэр	Газрын байршил нэгж талбар бүрээр	Газрын нэр	Газрын зориулалт	Талбайн хэмжээ [га]	Улирал I	Улирал II	Улирал III	Улирал IV	Хариуцах эзэн
1	Жаргалант	X=398394.16 Y=5316711.83 X=398388.75 Y=5316724.10 X=398354.13 Y=5316709.74 X=398359.80 Y=5316697.58 X=398394.16 Y=5316711.83	Бугат баг 4 дүгээр гудамж зам дагуу	2409: Нийтийн эзэмшлийн бусад газар	0.05	+	+	+	+	Засаг дарга, Газрын даамал
		X=398530.50 Y=5316771.00 X=398527.50 Y=5316782.00 X=398465.22 Y=5316757.21 X=398468.50 Y=5316747.50 X=398530.50 Y=5316771.00	Хайрхан баг 1 дүгээр гудамж засмал зам дагуу	2409: Нийтийн эзэмшлийн бусад газар	0.07	+	+	+	+	Засаг дарга, Газрын даамал
		X=396971.40 Y=5319620.79 X=396968.27 Y=5319641.51 X=396934.74 Y=5319614.80 X=396710.00 Y=5319369.00 X=396827.00 Y=5319282.00 X=396899.83 Y=5319341.41 X=397021.83 Y=5319287.52 X=397090.79 Y=5319359.82 X=397076.40 Y=5319399.36 X=396971.40 Y=5319620.79	Цамбагарав баг Гүүрний 2 талд	2409: Нийтийн эзэмшлийн бусад газар	7	+	+	+	+	Засаг дарга, Газрын даамал
		X=397222.69 Y=5319560.57 X=397084.01 Y=5319669.66 X=397009.00 Y=5319621.00 X=397117.50 Y=5319391.00 X=397222.69 Y=5319560.57	Цамбагарав баг Гүүрний 2 талд	2409: Нийтийн эзэмшлийн бусад газар		+	+	+	+	Засаг дарга, Газрын даамал

			Тахилт, Бугат, Бичигт, Буянт	Сүү борлуулах цэг		+	+	+	+	Засаг дарга, Газрын даамал
			Рашаант	Тоглоомын талбай		+	+	+	+	Засаг дарга, Газрын даамал
	Нийт				7.12					

----oOo----